

# Regionalplan Südhessen/Regionaler Flächennutzungsplan 2010

## Hauptkarte

### Siedlungsstruktur

	Wohnbaufläche, Bestand/geplant	§ 9 Abs.4 Nr.2 HPLPG
	Gemischte Baufläche, Bestand/geplant	§ 5 Abs.2 Nr.1 BauGB
	Gewerbliche Baufläche, Bestand/geplant	s.o.
	Fläche für den Gemeinbedarf, Bestand/geplant	§ 5 Abs.2 Nr.2 BauGB
	Sicherheit und Ordnung	s.o.
	Krankenhaus	s.o.
	Weiterführende Schule	s.o.
	Kultur	s.o.
	Sonderbaufläche, Bestand/geplant (textl. Zweckbestimmung)	§ 5 Abs.2 Nr.1 BauGB
	Sonderbaufläche mit hohem Grünanteil (textl. Zweckbestimmung)	s.o.
	Sonderbaufläche mit gewerblichem Charakter (textl. Zweckbestimmung)	s.o.
	Sondergebiet für den großflächigen Einzelhandel (ggf. nähere Zweckbestimmung)*	s.o.
	Siedlungsbeschränkungsgebiet	§ 9 Abs.4 Nr.2 HPLPG i.V.m. § 6 Abs.3 Satz 2 HPLPG
	Vorranggebiet Bund	§ 6 Abs.3 Nr.1 HPLPG
	Grünfläche (ohne Symbol: Parkanlage)	§ 5 Abs.2 Nr.5 BauGB
	Sportanlage, Freibad, Festplatz, Grillplatz, Jugendzeltplatz, größerer Spielplatz, Kleintierzucht, Hundedressur, Tiergehege	s.o.
	Wohnungsferne Gärten	s.o.
	Friedhof	s.o.

### Verkehr

	Fläche für den Straßenverkehr	§ 9 Abs.4 Nr.3 HPLPG
	Bundesfernstraße, mindestens vierstreifig, Bestand/geplant	§ 5 Abs.2 Nr.3 BauGB
	Bundesfernstraße, zwei- oder dreistreifig, Bestand/geplant	§ 9 Abs.4 Nr.3 HPLPG
	Sonstige regional bedeutsame Straße oder örtliche Hauptverkehrsstraße, mindestens vierstreifig, Bestand/geplant **	s.o.
	Sonstige regional bedeutsame Straße oder örtliche Hauptverkehrsstraße, zwei- oder dreistreifig, Bestand/geplant **	§ 9 Abs.4 Nr.3 HPLPG § 5 Abs.2 Nr.3 BauGB
	Ausbaustrecke Straße	s.o.
	Straßentunnel	§ 9 Abs.4 Nr.3 HPLPG
	P+R-Platz (ab ca. 50 Stellplätzen)	§ 5 Abs.2 Nr.3 BauGB
	Überörtliche Fahrradroute, Bestand/geplant	s.o.
	Fläche für den Schienenverkehr	§ 9 Abs.4 Nr.3 HPLPG § 5 Abs.2 Nr.3 BauGB
	Schienenfernverkehrsstrecke, Bestand/geplant	§ 9 Abs.4 Nr.3 HPLPG
	Regional bedeutsame Schienennahverkehrsstrecke oder örtliche Schienenhauptverkehrsstrecke, Bestand/geplant **	§ 9 Abs.4 Nr.3 HPLPG § 5 Abs.2 Nr.3 BauGB
	Ausbaustrecke Schiene	§ 9 Abs.4 Nr.3 HPLPG
	Trassensicherung stillgelegter Strecke	s.o.
	Bahntunnel **	§ 9 Abs.4 Nr.3 HPLPG § 5 Abs.2 Nr.3 BauGB
	Haltepunkt im Fernverkehr, Bestand/geplant	§ 9 Abs.4 Nr.3 HPLPG
	Haltepunkt im Regionalverkehr, Bestand/geplant	s.o.
	Haltepunkt im S-Bahn-Verkehr, Bestand/geplant	s.o.
	Haltepunkt im U-/Stadt- oder Straßenbahnverkehr, Bestand/geplant	§ 5 Abs.2 Nr.3 BauGB
	Fläche für den Luftverkehr, Bestand/geplant	§ 9 Abs.4 Nr.3 HPLPG
	Flughafen, Bestand/geplant	s.o.
	Verkehrslandeplatz, Bestand/geplant	s.o.

### Versorgungsanlagen, Abfallentsorgung und Abwasserbeseitigung

	Fläche für Versorgungsanlagen, für die Abfallentsorgung und Abwasserbeseitigung, Bestand/geplant	§ 9 Abs.4 Nr.3 HPLPG § 5 Abs.2 Nr.4 BauGB
	Einrichtung der Elektrizitätsversorgung - Kraftwerk, Bestand/geplant	s.o.
	Einrichtung der Elektrizitätsversorgung - Umspannstation, Bestand/geplant	s.o.
	Einrichtung zur Wasserversorgung, Bestand/geplant	s.o.
	Einrichtung zur Abfallentsorgung, Bestand/geplant	s.o.
	Einrichtung zur Abwasserbeseitigung, Bestand/geplant	s.o.
	Hochspannungsleitung, Bestand/geplant	s.o.
	Abbau Hochspannungsleitung	s.o.

### Rechtsgrundlage

§ 9 Abs.4 Nr.2 HPLPG
§ 5 Abs.2 Nr.1 BauGB
s.o.
§ 5 Abs.2 Nr.2 BauGB
s.o.
s.o.
s.o.
s.o.
s.o.
§ 5 Abs.2 Nr.1 BauGB
s.o.
s.o.
s.o.
§ 9 Abs.4 Nr.2 HPLPG i.V.m. § 6 Abs.3 Satz 2 HPLPG
§ 6 Abs.3 Nr.1 HPLPG
§ 5 Abs.2 Nr.5 BauGB
s.o.
s.o.
s.o.

	Fernwasserleitung, Bestand/geplant
	Sonstige Produkteneitung (i.d.R. Gas), Bestand/geplant

### Land- und Forstwirtschaft

	Vorranggebiet für Landwirtschaft	§ 9 Abs.4 Nr.6 HPLPG i.V.m. § 5 Abs.3 Nr.1 HPLPG § 5 Abs.2 Nr.9a BauGB
	Fläche für die Landbewirtschaftung	§ 9 Abs.4 Nr.6 HPLPG i.V.m. § 5 Abs.2 Nr.2 HPLPG § 5 Abs.2 Nr.9a BauGB
	Wald, Bestand/Zuwachs	§ 9 Abs.4 Nr.5 HPLPG i.V.m. § 5 Abs.3 Nr.1 HPLPG § 5 Abs.2 Nr.9b BauGB

### Natur und Landschaft

	Vorranggebiet für Natur und Landschaft	§ 9 Abs.4 Nr.4 HPLPG i.V.m. § 6 Abs.3 Nr.1 HPLPG
	Vorbehaltsgebiet für Natur und Landschaft	§ 9 Abs.4 Nr.4 HPLPG i.V.m. § 6 Abs.3 Nr.2 HPLPG
	Ökologisch bedeutsame Flächennutzung mit Flächen für Maßnahmen zum Schutz, zur Pflege und zur Entwicklung von Boden, Natur und Landschaft	§ 9 Abs.2 Nr.10 BauGB § 9 Abs.2a BauGB
	Vorranggebiet für Regionalparkkorridor	§ 9 Abs.4 Nr.4 HPLPG i.V.m. § 6 Abs.3 Nr.1 HPLPG
	Vorranggebiet Regionaler Grünzug	§ 9 Abs.4 Nr.7 HPLPG i.V.m. § 6 Abs.3 Nr.1 HPLPG
	Vorbehaltsgebiet für besondere Klimafunktionen	§ 9 Abs.4 Nr.7 HPLPG i.V.m. § 6 Abs.3 Nr.2 HPLPG
	Still- und Fließgewässer	§ 5 Abs.2 Nr.7 BauGB
	Vorranggebiet für vorbeugenden Hochwasserschutz	§ 9 Abs.4 Nr.7 HPLPG i.V.m. § 6 Abs.3 Nr.1 HPLPG § 9 Abs.2 Nr.7 BauGB
	Vorbehaltsgebiet für vorbeugenden Hochwasserschutz	§ 9 Abs.4 Nr.7 HPLPG i.V.m. § 6 Abs.3 Nr.2 HPLPG § 9 Abs.2 Nr.7 BauGB
	Vorbehaltsgebiet für den Grundwasserschutz	§ 9 Abs.4 Nr.7 HPLPG i.V.m. § 6 Abs.3 Nr.2 HPLPG

### Rohstoffsicherung

	Vorbehaltsgebiet oberflächennaher Lagerstätten	§ 9 Abs.4 Nr.8 HPLPG i.V.m. § 6 Abs.3 Nr.2 HPLPG
	Vorranggebiet für den Abbau oberflächennaher Lagerstätten, Bestand/geplant	§ 9 Abs.4 Nr.8 HPLPG i.V.m. § 6 Abs.3 Nr.1 HPLPG § 9 Abs.2 Nr.8 BauGB
	Abgrenzung unterschiedlicher Nutzungen	Nr. 15.14 PlanzV










### Kennzeichnung aus Genehmigungsbescheid

	von der Genehmigung ausgenommene Fläche	Genehmigungsbescheid (27.06.2011)
	von der Genehmigung ausgenommene Straße, Bestand/geplant	Genehmigungsbescheid (27.06.2011)

### Beikarte 1: Vermerke, nachr. Übernahmen, Kennzeichnungen (siehe auch Hauptkarte)






	Straße (allg.), räumlich bestimmt, regionalplanerisch nicht abgestimmt, nachrichtlich übernommen/vermerkt	§ 5 Abs.4 BauGB
	Ausbaustrecke Straße/Schiene	s.o.
	Straßen-/Bahntunnel	s.o.
	Schienenstrecke (allg.), räumlich bestimmt, regionalplanerisch nicht abgestimmt, nachrichtlich übernommen/vermerkt	s.o.
	Segelfluggelände, nachrichtlich übernommen	s.o.
	Lage einer/mehrerer Fläche(n), deren Böden erheblich mit umweltgefährdenden Stoffen belastet sind	§ 5 Abs.3 Nr.3 BauGB
	Gebiet gemeinschaftlicher Bedeutung nach der Flora-Fauna-Habitat-Richtlinie der EU (FFH), nachrichtlich übernommen/vermerkt	§ 5 Abs.4 BauGB
	Europäisches Vogelschutzgebiet, nachrichtlich übernommen/vermerkt	s.o.
	Naturschutzgebiet, nachrichtlich übernommen/vermerkt	s.o.
	Landschaftsschutzgebiet, nachrichtlich übernommen/vermerkt	s.o.
	Geschützter Landschaftsbestandteil, nachrichtlich übernommen/vermerkt	s.o.
	Geschützter Landschaftsbestandteil, punktuell, nachrichtlich übernommen/vermerkt	s.o.
	Naturdenkmal, nachrichtlich übernommen/vermerkt	s.o.
	Naturdenkmal, linienhaft, nachrichtlich übernommen/vermerkt	s.o.
	Naturdenkmal, punktuell (eines/mehrere), nachrichtlich übernommen/vermerkt	s.o.
	Naturpark, nachrichtlich übernommen	s.o.
	Bann- und Schutzwald, nachrichtlich übernommen/vermerkt	s.o.
	Erholungswald, nachrichtlich übernommen/vermerkt	s.o.
	Trinkwasser- und Heilquellenschutzgebiet (Schutzzone I oder II), nachrichtlich übernommen/vermerkt	s.o.
	Trinkwasser- und Heilquellenschutzgebiet (Schutzzone III, III A, III B oder IV), nachrichtlich übernommen/vermerkt	s.o.
	Überschwemmungsgebiet, nachrichtlich übernommen/vermerkt	s.o.

# Regionalplan Südhessen/Regionaler Flächennutzungsplan 2010

	Hochwasserrückhaltebecken, nachrichtlich übernommen/vermerkt	Rechtsgrundlage § 5 Abs.4 BauGB
	Denkmalschutz, flächenhaft	s.o.
	Denkmalschutz, linienhaft	s.o.
	Denkmalschutz, punktuell (einer/mehrere)	s.o.
	Denkmalschutz, im Besonderen: UNESCO-Weltkulturerbe Limes	s.o.
	Baufläche, Bestand und Planung	
	Grünfläche, Bestand und Planung	
	Stadt-, Gemeindegrenze	
	Grenze des rechtlichen Geltungsbereiches des Regionalen Flächennutzungsplanes	MetropoLG

## Beikarte 2: Regionaler Einzelhandel

(siehe auch Hauptkarte)

	Versorgungskern	§ 9 Abs.4 Nr. 2 HLP § 5 Abs.2 BauGB
	Zentraler Versorgungsbereich	s.o.
	Ergänzungsstandort	s.o.
	Sonstiger Einzelhandelsstandort, Bestand	s.o.
	von der Genehmigung ausgenommen	Genehmigungsbescheid (27.06.2011)

### \* Zulässige großflächige Sortimente innerhalb der "Sondergebiete Einkaufszentrum" (nummeriert)

- 1 Nahrungs- und Genussmittel, Getränke, Drogeriewaren, Wasch- und Putzmittel, Haushaltswaren, Bekleidung, Schuhe, Sportgeräte, Bau- und Gartenmarkt
- 2 Nahrungs- und Genussmittel, Getränke, Drogeriewaren, Wasch- und Putzmittel, Haushaltswaren, Elektroklein- und -großgeräte, Computer- und Kommunikationselektronik, Unterhaltungselektronik, Bekleidung, Schuhe, Haus- und Heimtextilien, Gardinen, Baumarkt
- 3 Nahrungs- und Genussmittel, Getränke, Drogeriewaren, Wasch- und Putzmittel, Haushaltswaren, Bekleidung, Schuhe, Haus- und Heimtextilien, Gardinen
- 4 Nahrungs- und Genussmittel, Getränke, Drogeriewaren, Wasch- und Putzmittel, Haushaltswaren, Elektroklein- und -großgeräte, Computer- und Kommunikationselektronik, Unterhaltungselektronik, Baumarkt, Büroorganisation, Bekleidung, Schuhe
- 5 Nahrungs- und Genussmittel, Getränke, Drogeriewaren, Wasch- und Putzmittel, Haushaltswaren, Elektroklein- und -großgeräte, Computer- und Kommunikationselektronik, Unterhaltungselektronik, Möbel, Teppiche, Bekleidung, Schuhe, Sportgeräte, Baumarkt
- 6 Elektroklein- und -großgeräte, Computer- und Kommunikationselektronik, Unterhaltungselektronik, Möbel, Küchen, Bekleidung, Schuhe, Zoartikler, Tiernahrung
- 7 Nahrungs- und Genussmittel, Getränke, Drogeriewaren, Wasch- und Putzmittel, Haushaltswaren, Bekleidung, Schuhe, Baumarkt
- 8 Nahrungs- und Genussmittel, Drogeriewaren, Baumarkt, Elektroklein- und -großgeräte, Computer- und Kommunikationselektronik, Unterhaltungselektronik, Möbel, Küchen, Teppiche, Zoartikler, Tiernahrung, Bekleidung, Schuhe
- 9 Nahrungs- und Genussmittel, Getränke, Drogeriewaren, Wasch- und Putzmittel, Haushaltswaren, Bekleidung, Schuhe
- 10 Bau- und Gartenmarkt, Nahrungs- und Genussmittel
- 11 Nahrungs- und Genussmittel, Getränke, Baumarkt, Gartenmarkt
- 12 Nahrungs- und Genussmittel, Getränke

### \*\* Davon flächennutzungsplanbezogene Darstellungen nach § 5 Abs.2 Nr.3 BauGB, die in der Hauptkarte enthalten sind:

#### Örtliche Hauptverkehrsstraßen:

Bad Homburg: Anschluss Südring/Zubringer (4. Rampenanschluss)  
 Eschborn: Ausbau des Verknüpfungspunktes L 3005/L 3006 (Anschlussstelle Eschborn-Ost) mit der Anbindung an die Frankfurter Straße  
 Frankfurt am Main, Europaviertel: Europaallee - westlicher Straßenabschnitt zwischen Emser Brücke bis Am Römerhof  
 Frankfurt am Main, Ostend: Entlastungsstraße Hanauer Landstraße (Verlängerung der Ferdinand-Happ-Straße)  
 Frankfurt am Main, Ostend: Mainbrücke-Ost in Verlängerung der Honsellbrücke  
 Ginsheim-Gustavsburg: Ortsumgehung Ginsheim im Zuge der L 3040  
 Grävenwiesbach: Ostumgehung Grävenwiesbach im Zuge der B 456  
 Mühlheim am Main: Lückenschluss Südring zwischen der K 191/Spessartstraße und Dieselstraße  
 Obertshausen: Verbindungsrampe zwischen der L 3117/Südumgehung Obertshausen und dem Rembrücker Weg  
 Oberursel: Anschluss der Weingärtenumgehung an die Nassauer Straße  
 Offenbach am Main: Umgehung Offenbach-Bürgel  
 Raunheim: Anschlussrampen von der B 43 zur Flörsheimer Straße (von der Genehmigung ausgenommen)  
 Raunheim: Verbindungsstraße zwischen der B 43 und der Aschaffener Straße  
 Wölfersheim: Verlegung der K 172 in dem Ortsteil Södel

#### Örtliche Schienenhauptverkehrsstrecken:

Bruchköbel: Güterzuggleisanschluss ehemaliger Fliegerhorst (Erlensee)  
 Frankfurt am Main: Hafengebäude im Bereich Osthafen - Fechenheim; Hafengebäude Osthafen - Gutleuthafen  
 Ginsheim-Gustavsburg: Güterzuggleisanschluss Hafen  
 Groß-Krotzenburg: Güterzuggleisanschluss Staudinger  
 Hanau: Hafengebäude der Stadtwerke Hanau  
 Hattersheim: Güterzuggleisanschluss Okrifel  
 Kelsterbach: Güterzuggleisanschluss Umspannwerk RWE  
 Alle Schienenstrecken im U-/Stadt- oder Straßenbahnverkehr einschließlich teilweise unterirdischer Führung